



COMUNE DI ALTAVILLA IRPINA
Provincia di Avellino



PIANO URBANISTICO COMUNALE
(Lr 16/2004 - Dgr 214/2011- Dgr 659/2007- Lr 14/1982)

Cartografia del territorio comunale
intero territorio

Sindaco dott. Mario Vanni
Responsabile Ufficio Tecnico Comunale geom. Giuseppe Maselli

Tavola

2

scala 1:6000

marzo 2019

Cartografia: Carta tecnica numerica regionale della Campania 2011

Progettista incaricato	Prof. Ing. Roberto Gerardo
Progettista incaricato junior	Dott. Ing. Carlo Gerardo PhD
Responsabile operativo	Dott. Ing. Miriam Carli
Responsabile unico del procedimento	Geom. Pasquale De Vito
Supporto al Responsabile del procedimento	Dott. Arch. Pippo Vanni PhD
Uso agricoltore del suolo	Dott. Agr. Vincenzo Genarelli
Zonizzazione acustica	Prof. Genaro Lepore
Geologia	Dott. Geol. Costantino Severino
Monitoraggio ambientale	Geol. Carmine Lizza
	Geol. Maria Caterina Miraglia
	Geol. Luigi Vignola

Legenda

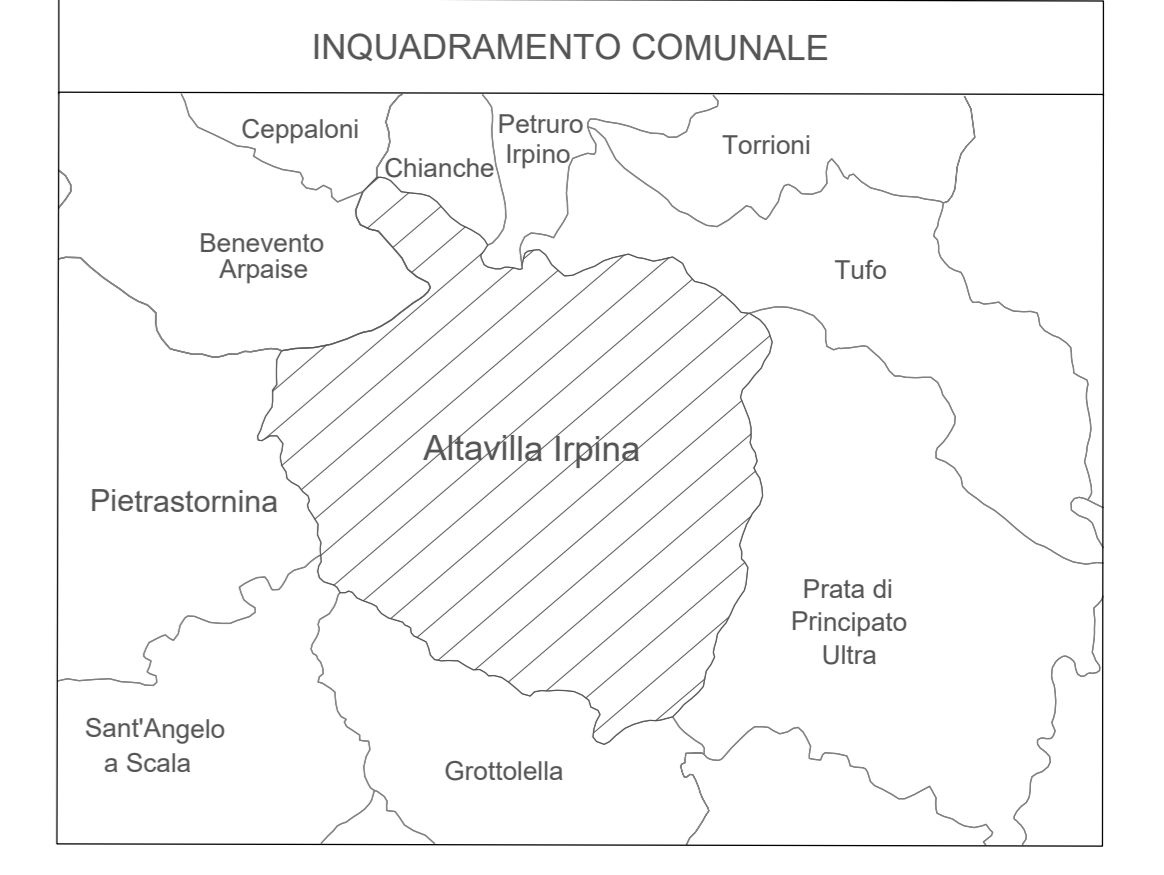
limite comunale Altavilla Irpina



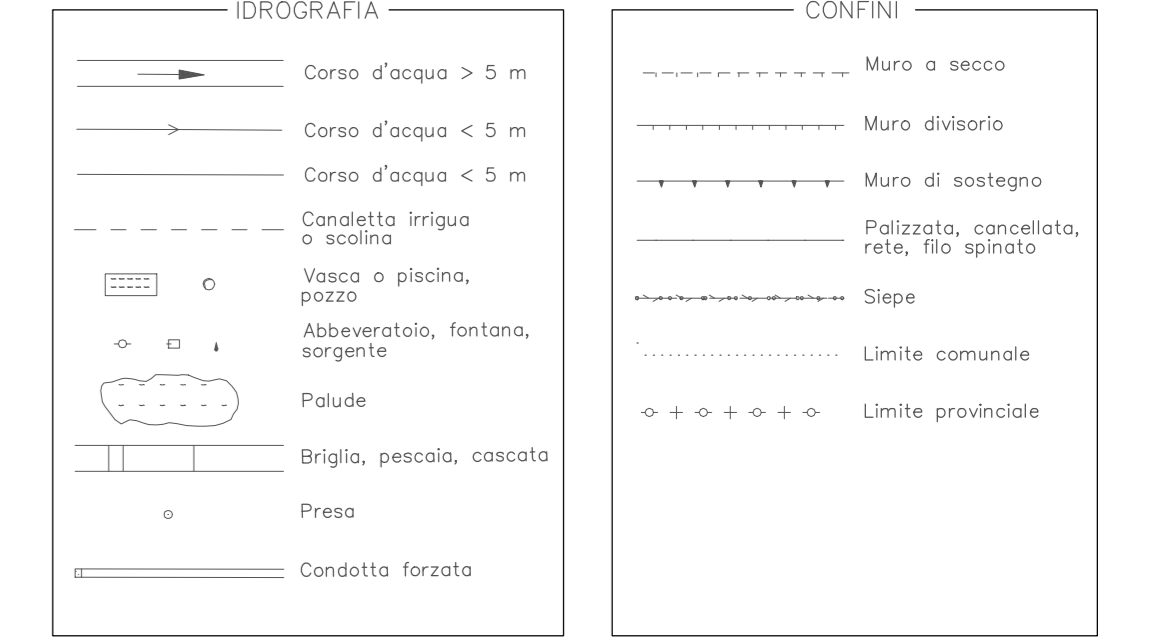
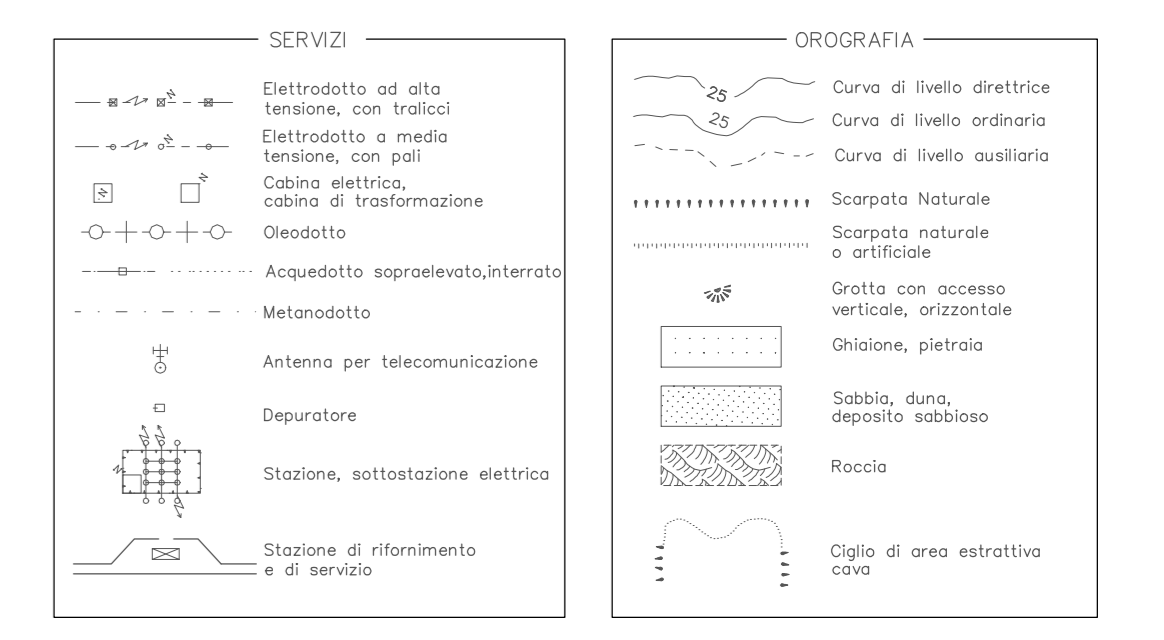
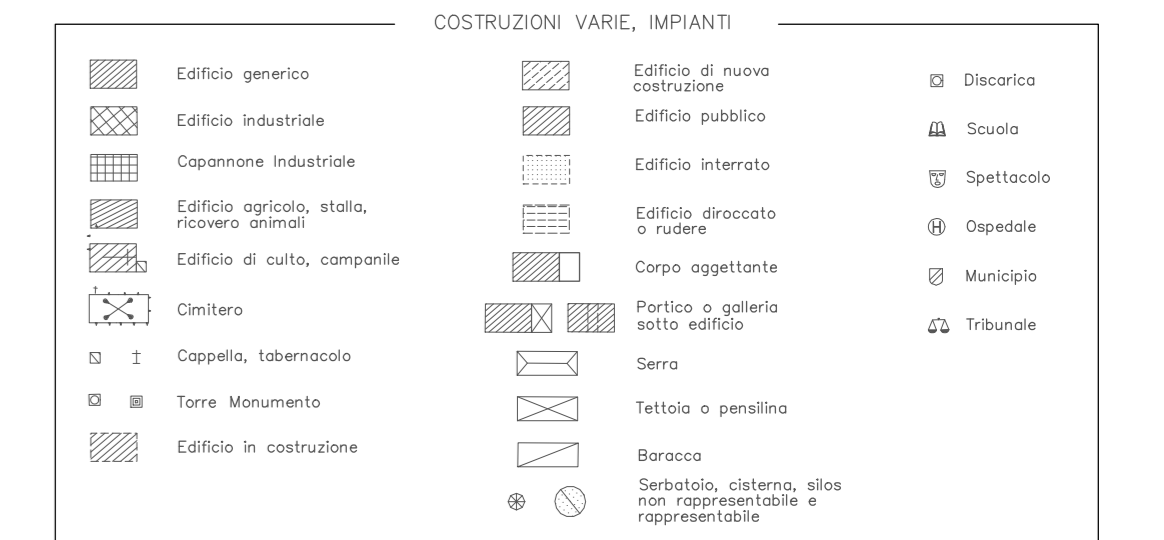
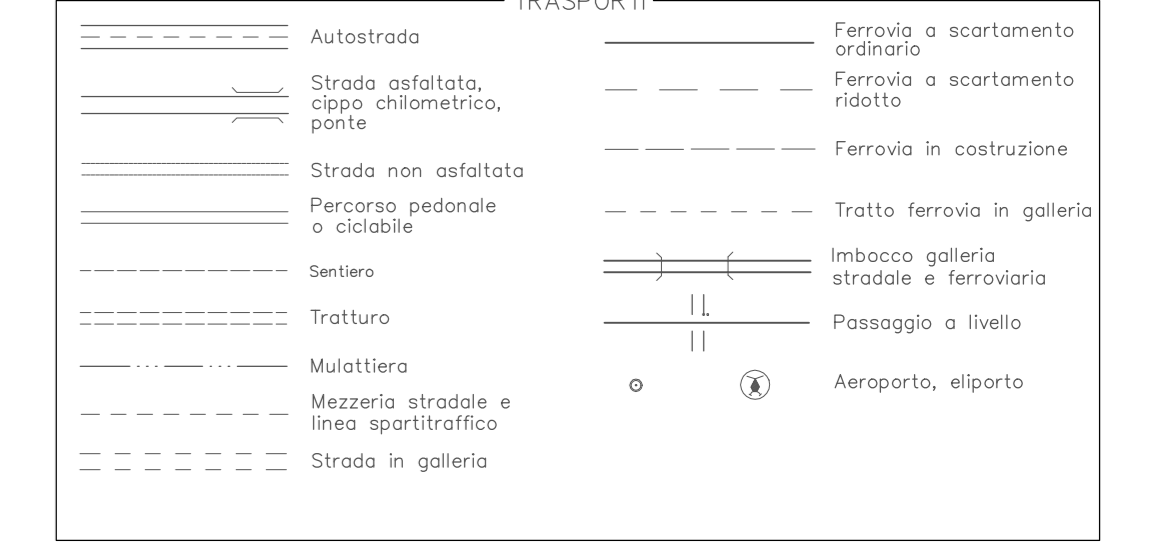
REGIONE CAMPANIA
SETTORE POLITICA DEL TERRITORIO
SERVIZIO CARTOGRAFIA
CARTA TECNICA NUMERICA REGIONALE 2011

Scala 1: 6000

DATI INFORMATIVI
RAPPRESENTAZIONE CARTOGRAFICA: UTM-WGS84
SISTEMA DI RIFERIMENTO: WGS84
TAGLIO CARTOGRAFICO: Sistema Geografico Europeo Unificato
DATUM: Ellissoide WGS84
SISTEMA COORDINATO: ETRF 1989 - WGS 84
LONGITUDINE: Riferito a Greenwich
ALTEZZA: Riferita al livello medio del mare (Mareografo di Genova 1942)
EQUIDISTANZA: Curve di livello ordinarie 5 m (per le curve tratteggiate 2,5 m)



COSTANTI DI TRASFORMAZIONE			
DA	A	B	N
Covata-Bologna (Roma 40)	UTM-E. 50	-2.019.941	187
Covata-Bologna (Roma 40)	UTM-WGS 84	-2.020.008	-7
UTM-WGS 84	UTM-E. 50	6,7	194



RIPRESE AEREE EFFETTUATE NELL'ANNO 2011

GeosLab s.r.l.
Sede Operativa: Zona Industriale A.S.I.
Morra De Sanctis (AV) 83040
Tel. (0827) 23097 Fax (0827) 216562
http://www.geoslab.it e-mail: info@geoslab.it

ATTENDIBILITA' : Per la posizione planimetrica 1,20 m; per le quote 0,75 m