COMUNE DI ALTAVILLA IRPINA
Provincia di Avellino

PIANO URBANISTICO COMUNALE

(Lr 16/2004 - Dgr 214/2011- Dgr 659/2007- Lr 14/1982)

Cartografia del territorio comunale

Sindaco dott. Mario **Vanni**
Responsabile Ufficio Tecnico Comunale geom. Giuseppe **Maselli**

Tavola 3 scala 1: 5000	*Progettista incaricato:* Prof. Ing. Roberto **Gerundo** *Progettista incaricato junior:* Dott. Ing. Carlo **Gerundo** PhD *Responsabile operativo:* Dott. Ing. Miriam **Ceci** *Responsabile unico del procedimento:* Geom. Pasquarino **De Vito** *Supporto al Responsabile del procedimento:* Dott. Arch. Pilnu **Vanni** PhD	Firma
	Uso agricolo del suolo: Dott. Agr. Vincenzo **Gennarelli** *Zonizzazione acustica:* Prof. Gennaro **Lepore** *Geologia:* Dott. Geol. Costantino **Severino** *Microzonazione sismica:* Geol. Carmine **Lizza** Geol. Maria Carmela **Miraglia** Geol. Luigi **Vignola**	Timbro
marzo 2019	*Cartografia: Carta tecnica numerica regionale della Campania 2011*	Nomenclatore Tav-01_Cartografia del territorio comunale.pdf

Legenda

limite comunale Altavilla Irpina

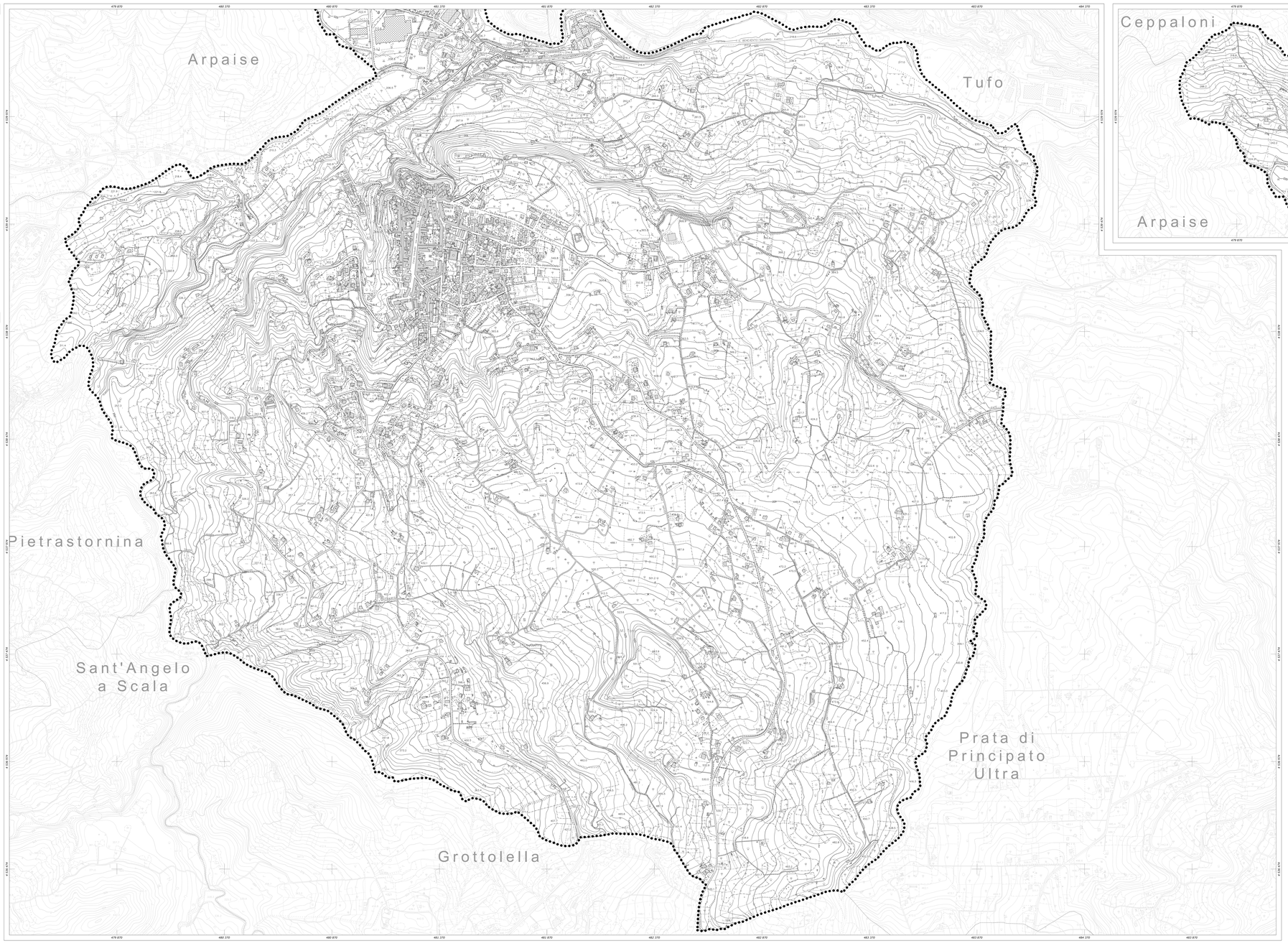

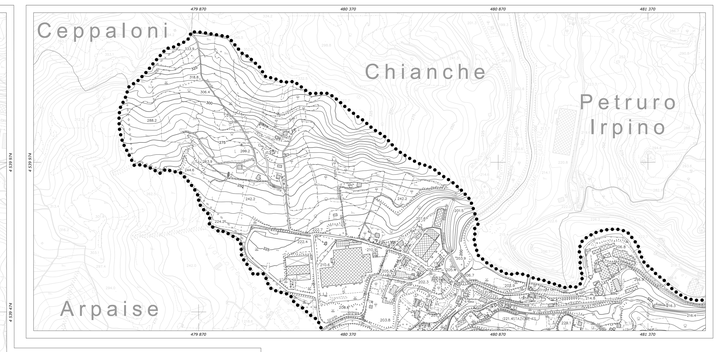

REGIONE CAMPANIA

SETTORE POLITICA DEL TERRITORIO
SERVIZIO CARTOGRAFIA

CARTA TECNICA NUMERICA REGIONALE 2011

Scala 1: 5000

100 metri

DATI INFORMATIVI

RAPPRESENTAZIONE CARTOGRAFICA:UTM-WGS84
SISTEMA DI RIFERIMENTO: WGS84
TAGLIO CARTOGRAFICO: Sistema Geografico Europeo Unificato
FUSO: 33 - Meridiano 15°
SISTEMA GEODETICO:ETRF 1989 - WGS 84
LONGITUDINE:Riferita a Greenwich
ALTIMETRIA: Riferita al livello medio del mare. (Mareografo di Genova 1942)
EQUIDISTANZA: Curve di livello ordinarie 5 m (per le curve tratteggiate 2,5 m)

INQUADRAMENTO COMUNALE

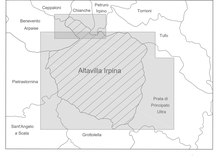

COSTANTI DI TRASFORMAZIONE

DA	A	Δ E	Δ N
Gauss-Boaga (Roma 40)	UTM-E.D. 50	-2 019 841	187
Gauss-Boaga (Roma 40)	UTM-WGS 84	-2 020 028	-7
UTM-WGS 84	UTM-E.D. 50	67	194

TRASPORTI

Autostrada
Strada asfaltata, opera ordinaria, ponte
Strada non asfaltata
Percorso pedonale o ciclabile
Sentiero
Tratturo
Mulattiera
Mezzeria stradale e linea spartiacque
Strada in galleria
Ferrovia a scartamento normale
Ferrovia a scartamento ridotto
Ferrovia in costruzione
Tratto ferrovia in galleria
Imbocco galleria stradale e ferroviaria
Passaggio a livello
Aeroporto, eliporto

COSTRUZIONI VARIE, IMPIANTI

Edificio generico
Edificio industriale
Opera/area industriale
Edificio agricolo, stalla, cascina, ovile
Edificio di culto, campanile
Cimitero
Capitello, tabernacolo
Torre, Monumento
Edificio in costruzione
Edificio di nuova costruzione
Edificio pubblico
Edificio ospedaliero
Edificio ufficiale o scuola
Corpo aggettante
Portico a galleria, loggia aperta
Serra
Tettoia a pensilina
Barriera
Tettoia, cisterna, silo, impianto sportivo, ecc. non identificabile
Discarica
Scuola
Stabilimento
Caserma
Municipio
Chiesa

SERVIZI

Elettrodotto ad alta tensione, con traliccio
Elettrodotto a media tensione, con palo
Cabina di trasformazione
Gasdotto
Acquedotto, saprolettodotto,oleodotto
Metanodotto
Antenna per telecomunicazione
Depuratore
Stazione, sottostazione elettrica
Stazione di rifornimento e di servizio

OROGRAFIA

Curva di livello direttrice
Curva di livello ordinaria
Curva di livello ausiliaria
Scarpata naturale
Scarpata artificiale
Grotta con accesso verticale, orizzontale
Dirupo, pietraia
Sabbia, ripa, depositi mobilissimi
Nevaio
Ciglio di area estrattiva cava

IDROGRAFIA

Corso d'acqua > 5 m
Corso d'acqua < 5 m
Corso d'acqua < 5 m
Cascata, salto, rapida, sorgente
Stagno e piccolo specchio d'acqua
Abbeveratoio, fontana, sorgente
Palude
Briglia, pescaia, cascata
Frana
Cordata boscata

CONFINI

Muro a secco
Muro divisorio
Muro di sostegno
Palizzata, cancellata, rete, filo spinato
Siepe
Limite comunale
Limite provinciale

VEGETAZIONE

Limite di coltura
Limite di tagliata
Limite di bosco
Filare di alberi
Filare di viti
Filare di olivi
Filare di agrumi
Filare di frutteto
Macchia, prato
Bosco fitto
Albero generico, vigneto
Uliveto, frutteto
Agrumeto, larice
Ceduo, Castagno
Faggio, pino
Cipresso, Pioppo
Leccio, quercio

PUNTI TOPOGRAFICI

Vertice della rete IGM95
Vertice della rete regionale di rettifilamento
Capisaldo di livellazione

RIPRESE AEREE EFFETTUATE NELL'ANNO 2011

GeosLab s.r.l.
Sede Operativa :Zona Industriale A.S.I.
Morra De Sanctis (AV) 83040
Tel. (0827) 23097 Fax (0827) 216562
http:\\www.geoslab.it
e-mail: info@geoslab.it

ATTENDIBILITA' : Per la posizione planimetrica 1,20 m; per le quote 0,75 m