



COMUNE DI ALTAVILLA IRPINA  
Provincia di Avellino

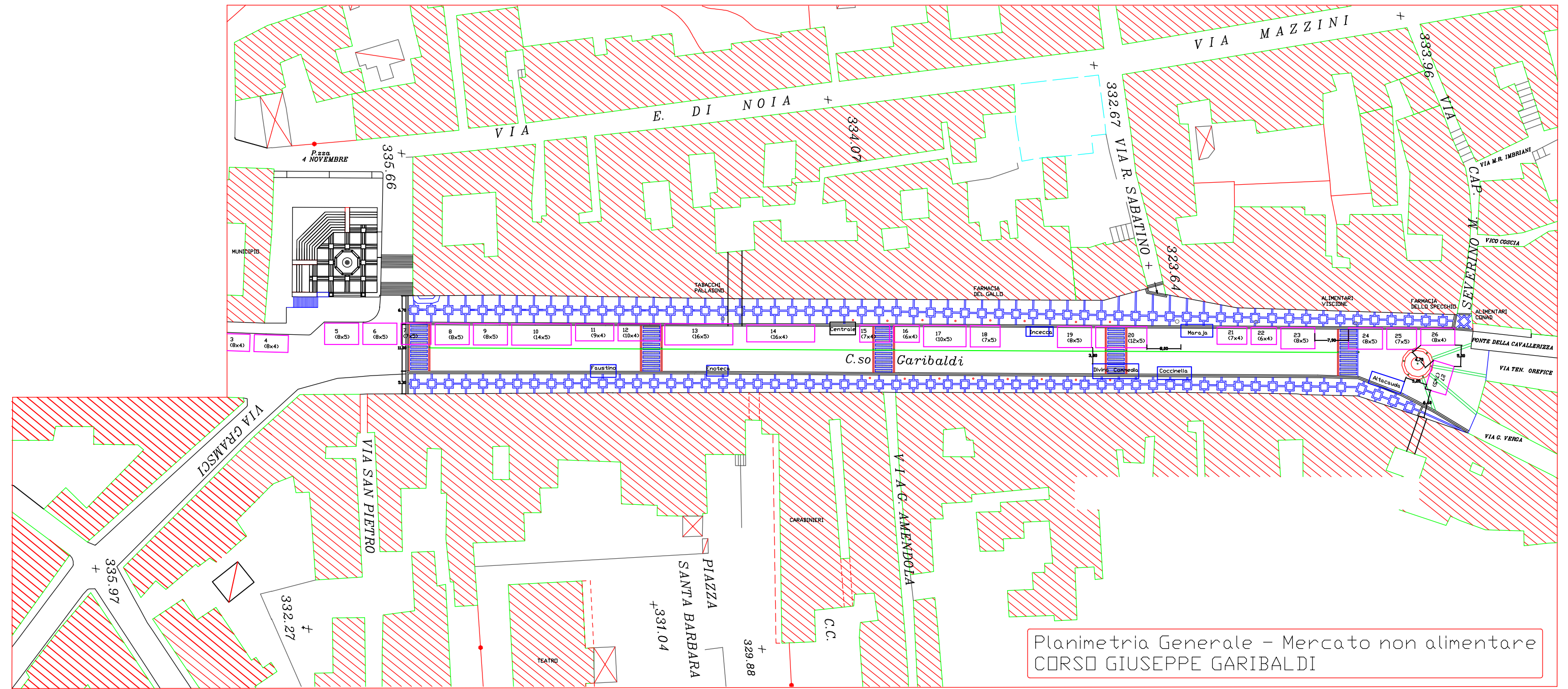


## STRUMENTO DI INTERVENTO PER L'APPARATO DISTRIBUTIVO

(DLgs 114/1998 - art. 19 Lr 7/2020)

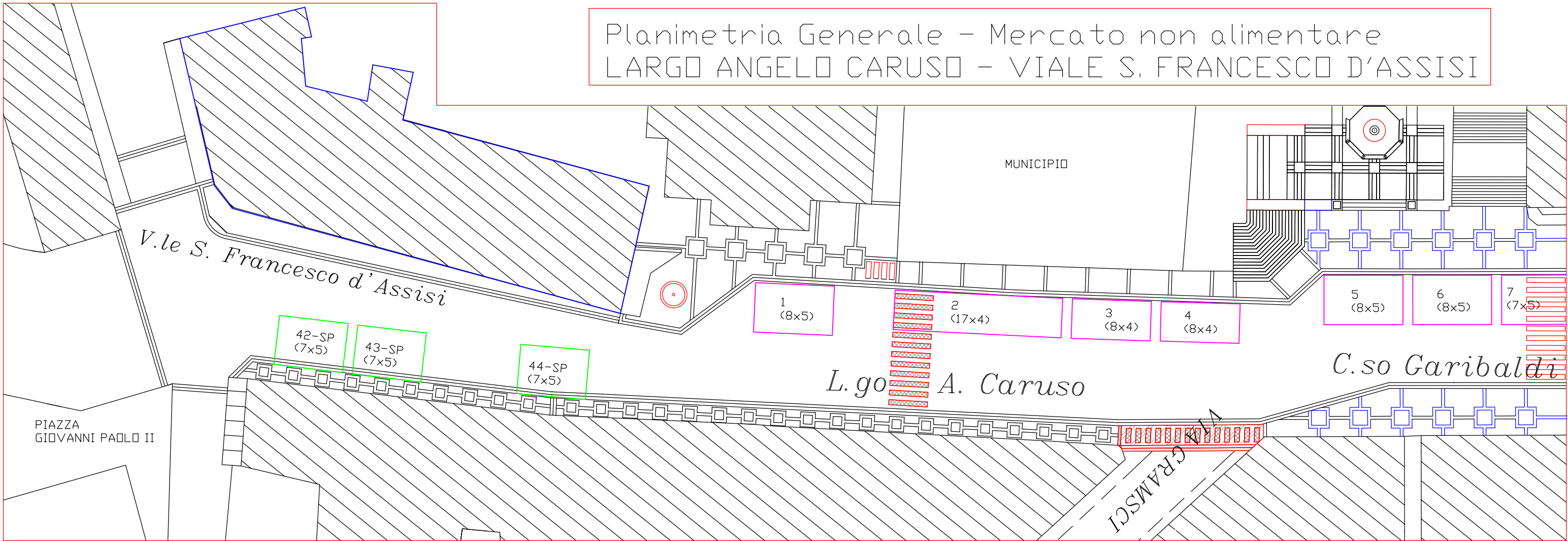
### Planimetria delle aree mercatali con indicazione di ogni singolo posteggio

<b>Elaborato C.03</b>	Progettista ing. Carlo Gerundo <i>PhD</i>	Firma
	Responsabile unico del procedimento geom. Giuseppe Maselli	
	Sindaco dott. Mario Vanni	
dicembre 2023		Timbro Nome file C.03-Planimetria aree mercatali.pdf



Planimetria Generale - Mercato non alimentare  
CORSO GIUSEPPE GARIBALDI

Planimetria Generale - Mercato non alimentare  
LARGO ANGELO CARUSO - VIALE S. FRANCESCO D'ASSISI



PIAZZA GIOVANNI PAOLO II

*V.le S. Francesco d'Assisi*

MUNICIPIO

1  
(8x5)

2  
(17x4)

3  
(8x4)

4  
(8x4)

5  
(8x5)

6  
(8x5)

7  
(7x5)

42-SP  
(7x5)

43-SP  
(7x5)

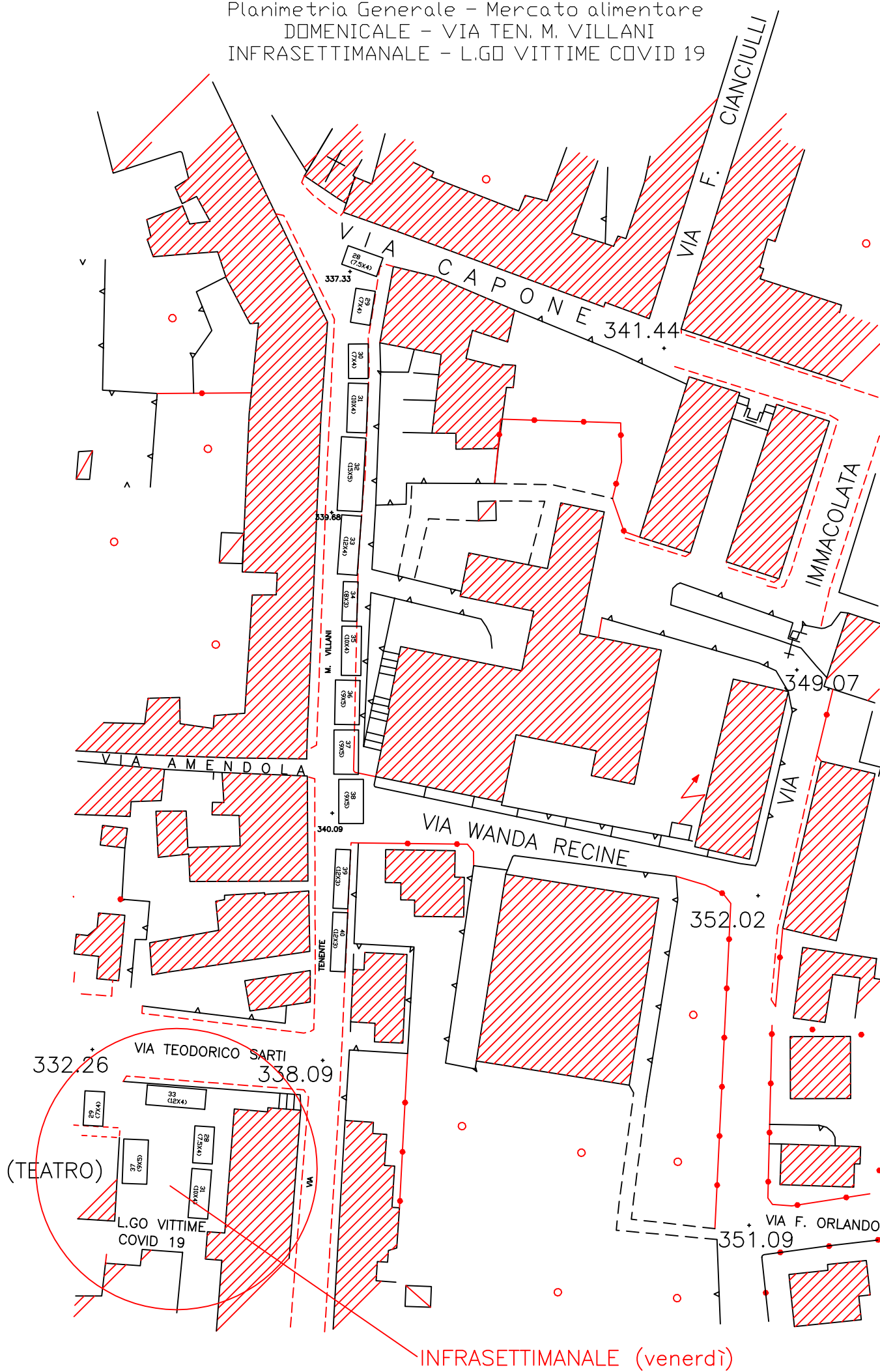
44-SP  
(7x5)

*L.go A. Caruso*

*C.so Garibaldi*

*VIA GRAMSCI*

Planimetria Generale - Mercato alimentare  
DOMENICALE - VIA TEN. M. VILLANI  
INFRASETTIMANALE - L.GO VITTIME COVID 19



INFRASETTIMANALE (venerdì)